




Pozemok vedľa diaľnice D2 vhodný na reklamu, šírka 12m cena 35 000,-



1 €

Kraj:	Bratislavský kraj
Okres:	Malacky
Obec:	Stupava
Ulica:	Hlavná
Druh:	Pozemky
Typ pozemku:	Polnohospodárske a lesné pozemky
Typ:	Predaj
Úžitková plocha:	

## PODROBNÉ INFORMÁCIE

Status:	aktívne	Celková plocha:	2648 m <sup>2</sup>
Vlastníctvo:	osobné	Plocha pozemku:	2468 m <sup>2</sup>

## POPIS NEHNUTEĽNOSTI

Realitná kancelária RENAMI s poverením majiteľa Vám ponúka na predaj pozemky LV 5169 parcela 2700.

Možnosť umiestnenia reklamy šírka 12m, presne na dĺžku kontajnera, možnosť ich vyskladať na seba. Prípadne iné využitie. Možnosť odkúpiť aj druhú parcelu na druhej strane diaľnice. Ak by ste mali záujem ma kontaktujte.

Možnosť investície v katastri Stupava

Cena je za komplet LV

CENA: 1 € možnosť dohody

Kontakt:

RENAMI s.r.o.

marek.murko@renami.sk

0907787808

ŠTANDARD KTORÝ ZÍSKATE ZDARMA

**PORADENSKÝ SERVIS:**

- komplexné hypotekárne poradenstvo spojené s poskytnutím HÚ (výber najvhodnejšieho bankového produktu s najvýhodnejšími podmienkami pre Vás, spolupracujeme so všetkými bankami)

**OCHRANA FINANČNÝCH PROSTRIEDKOV:**

- poradenstvo pri ochrane finančných prostriedkov (hotovosť, HÚ, vinkulácia, notárska úschova atd)

**PRÁVNÝ SERVIS:**

- právne poradenstvo, preveríme právny stav a ťarchy,

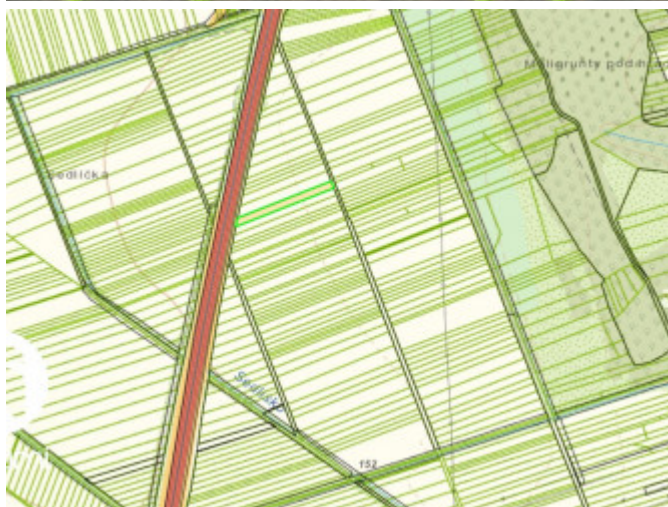

- vypracovanie rezervačných zmlúv, zmlúv o budúcej kúpe, vypracovanie Kúpnych zmlúv, nájomných zmlúv, zmlúv o krátkodobom nájme, vypracovanie Dodatkov k zmluvám, Plnomocenstiev, vypracovanie Protokolu o odovzdaní bytu do vlastníctva

**Zaplatíme za Vás:**

- správne katastrálne poplatky v sume 66 € za návrh na vklad vlast. práva do katastra nehnuteľností, hradíme podpisy na kúpnych zmluvách, hradíme poplatok za vyzdvihnutie LV použiteľného na právne účely.

Spoločnosť RENAMI s.r.o. je **OVERENÝM ČLENOM** Realitnej únie.

**COPYRIGHT RENAMI s.r.o.** – Fotografie, obrázky a texty sú autorským dielom a majetkom realitnej kancelárie Renami s.r.o..



Obec	Múľacký	Obec	Stupava	Katastrálne územie	Stupava
Číslo katastra	162001/001	Múľacký katastr	162001/001	Múľacký	1:1000
Číslo parcely	2706	KÓPIA Z MAPY ÚRČENÉHO ÚČELU			
Kópia je neprečítateľná na právne účely					
Vyhovuje automatickej spracovateľnosti v BIKS			Spracováva: automaticky		
Dátum a čas vytvorenia: 29.3.2023 15:49:30			Dátum poslednej zmeny: 28.3.2023 14:00:00		
Účel pláňa: k			Druh územia: k		

Informačný systém katastra nehnuteľností © Ústredný úrad geodézie, katastrálneho inžinierstva a katastra Slovenskej republiky

**REALITNÝ MAKLÉR**

Maklér:  
Telefón:  
E-mail:

**Marek Murko**  
**0907787808**  
**marek.murko@renami.sk**

